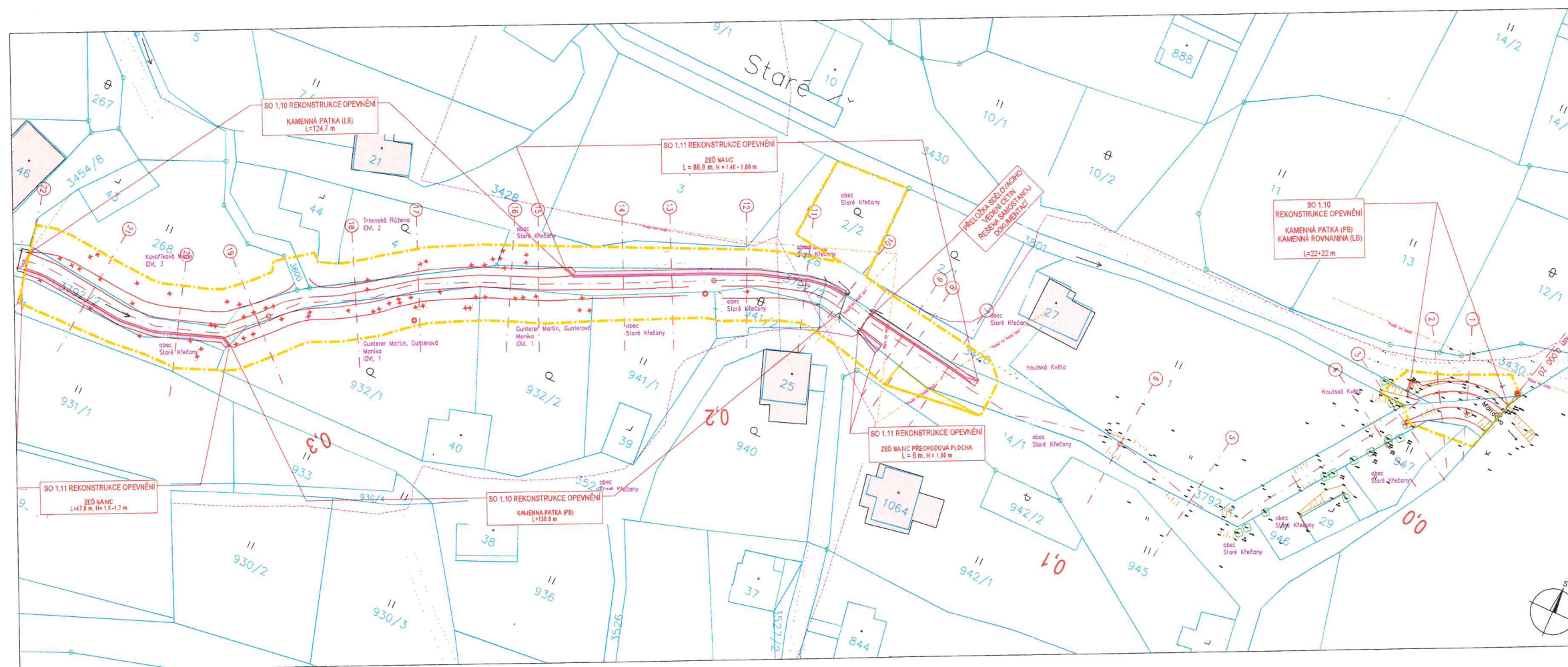



Св. ОУКЕ - 651/2021  
08.08.2021



Kreslí ING. MIROSLAV PACL	Nerčil ING. MIROSLAV PACL	Obj. projektant ING. PAVEL MENHARD <i>Pavel Menhard</i>	Techn. kontrola ING. JAN CHLÍAR <i>Jan Chlíar</i>	 VOODHOŠPOŠAR ROKOČA A VÝSTAVBA NÁROTNÝ 1 150 56 Praha 5
Kraj ÚSTECKÝ	Obec STARÉ KŘEČANY			
Investor POVODÍ OHŘE, státní podnik	REKONSTRUKCE A OPRAVA MANDAVY VE STARÝCH KŘEČANECH			Soubor Datum Formát Služba Znaková
KOORDINAČNÍ SITUÁČNÍ VÝKRES 1				Mřížka 1:500 C. výkres C.2.1

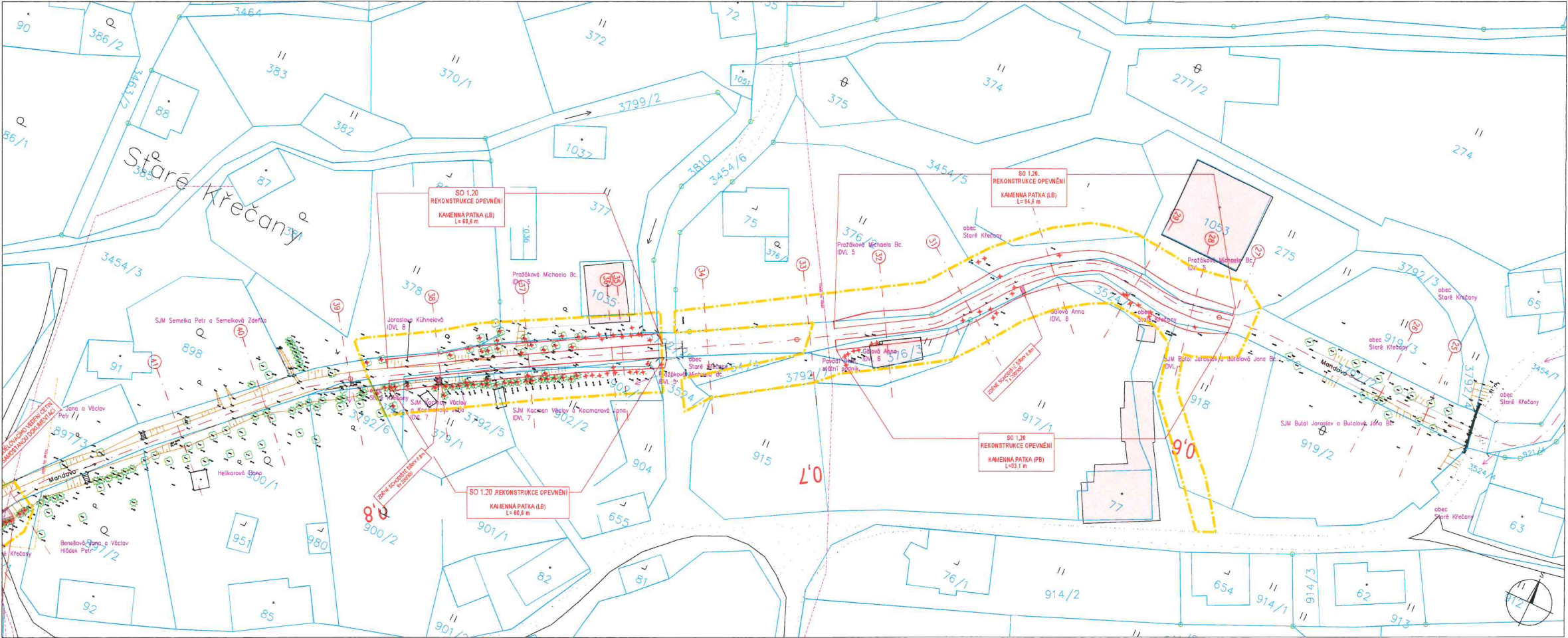


Obec Staré Křečany  
souhlasí se stavbou.

Čj. 0042-651/2021  
08.08.2021



Obec Staré Křečany  
407 61 Staré Křečany 38  
IČO 00261653  
DIČ CZ00261653 (1)



LEGENDA

STAV

- KATASTRÁLNÍ MAPA - ČÍSLO A HRANICE POZEMKŮ
- STAVBY A BUDOVY
- MÍSTNÍ KOMUNIKACE - ZNÁČNÝ POVRCH / ŠTERKOVÝ POVRCH
- OSA TOKU
- STÁVAJÍCÍ VÝKOPIS - GEODETICKÉ ZAMĚŘENÍ
- PLOTY
- DŘEVNÝ LISTNATE / JEHLČNATE

STÁVAJÍCÍ INŽENÝRSKÉ SÍTĚ

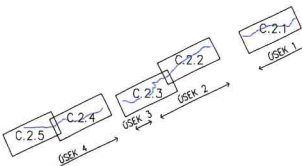
- ČEZ DISTRIBUCE VN NADZEMNÍ
- ČEZ DISTRIBUCE NI NADZEMNÍ
- ČETNÍ SDELŮVACÍ VEDENÍ

NÁVRH

- REKONSTRUKCE A OPRAVY OPEVNĚNÍ TOKU (trvalý zábor)
- HRANICE DOČASNÉHO ZABORU
- KÁCENÍ DŘEVIN
- MECHANICKÁ OCHRANA DŘEVIN

KOORDINAČNÍ SITUACE - KLAS LISTŮ

POZNÁMKA:  
SOUDADNOST VÝKRESU: S-JTSK VÝKRES VÝKRES BpV  
DIGITÁLNÍ PODKLAD KN V MĚŘÍTKU 1:1000, KATASTRÁLNÍ  
ÚZEMÍ STARÉ KŘEČANY  
ZAKRESLENÍ INŽENÝRSKÝCH SÍTÍ JE POUZE ORIENTAČNÍ  
!!! PŘED ZAHLAŠENÍM PRÁCI NUTNO OVĚŘIT POLOHU A  
ZPŮSOB PROVEDENÍ V OCHRANNÝCH PÁSMECH INŽ. SÍTÍ  
U JEDNOTLIVÝCH SPRÁVCŮ SÍTÍ.



Kreslil ING. MIROSLAV PÁČL	Napsal ING. MIROSLAV PÁČL	Obz. projektant ING. PAVEL MENHARD	Techn. kontrola ING. JAN CHLÁR	 VOJVOŠOVSKÝ PROJEKT A PROJEKČNÍ NÁZEVNÍ 4 150 56 Praha 5
Kraj ÚSTECKÝ	Obec STARÉ KŘEČANY	Stavba SIL_pavch_2020_10_27_11_115.dwg		
Investor POVOŘÍ OHŘE, státní podnik	Formát 5x44		Datum 10/2020	
REKONSTRUKCE A OPRAVA MANDAVY VE STARÝCH KŘEČANECH		Stupeň DSP/DPS		
KOORDINAČNÍ SITUÁČNÍ VÝKRES 2		Zjednotě 465/006		Měřítko 1:500
		C.2.2		

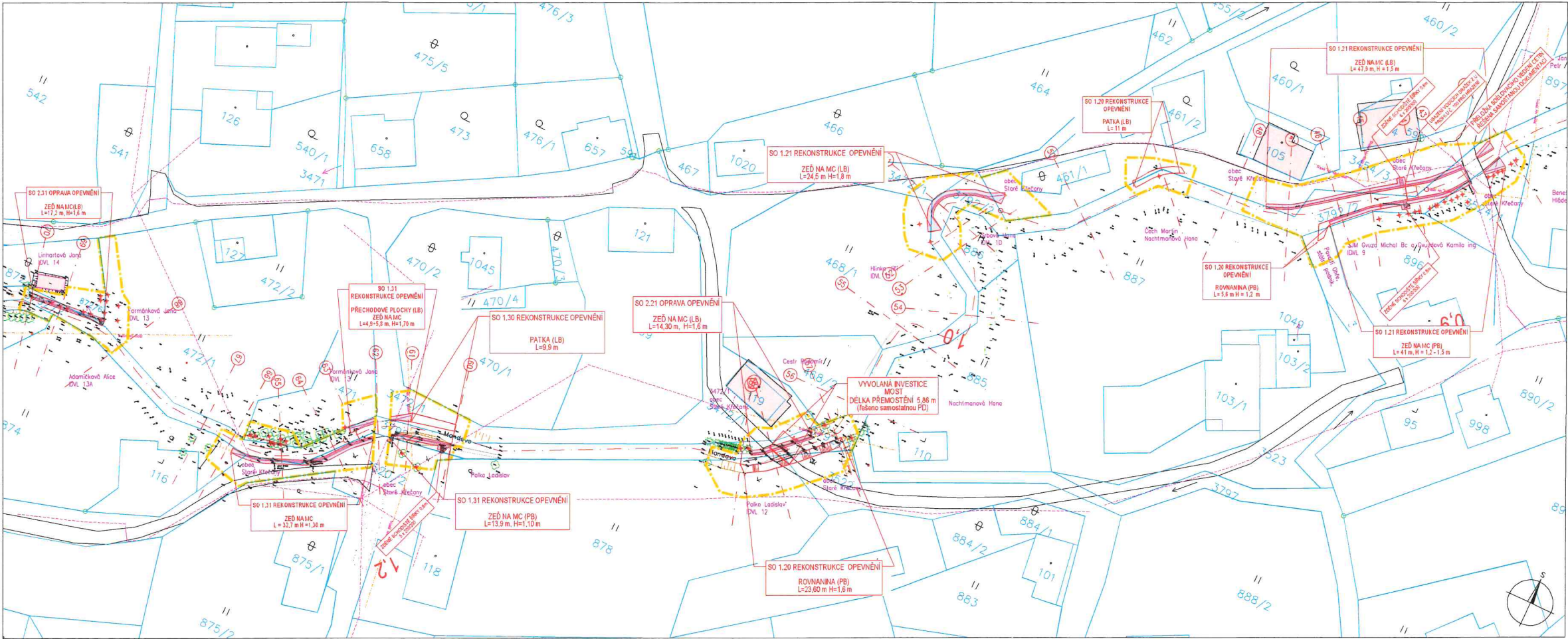


Obec Staré Křečany  
souhlasí se stavbou

Číslo: 0042-651/2021  
08.08.2021



Obec Staré Křečany  
407 61 Staré Křečany 38  
IČO 00261653  
DIČ CZ00261653 (1)



LEGENDA

STAV

- KATASTRÁLNÍ MAPA - ČÍSLO A HRANICE POZEMLKŮ
- STAVBY A BUDOVY
- MÍSTNÍ KOMUNIKACE - ZNĚČNÝ POVRCH ŠTĚRKOVÝ POVRCH
- OSA TOKU
- STÁVAJÍCÍ VÝŠKOPIS - GEODETICKÉ ZAMĚŘENÍ
- PLOTY
- DŘEVNÝ LÍSTNATÉ / JEHLČNATE

STÁVAJÍCÍ INŽENÝRSKÉ SÍTĚ

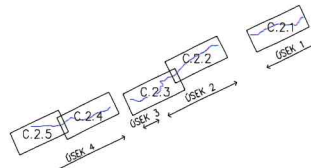
- ČEZ DISTRIBUCE VN NADZEMNÍ
- ČEZ DISTRIBUCE NN I NADZEMNÍ
- CETNÍ SDELOVACÍ VEDENÍ

NÁVRH

- REKONSTRUKCE A OPRAVA OPEVNĚNÍ TOKU (trvalý zábor)
- HRANICE DOČASNÉHO ZÁBORU
- KÁCENÍ DŘEVIN
- MECHANICKÁ OCHRANA DŘEVIN

KOORDINAČNÍ SITUACE - KLAS LÍSTU

POZNÁMKA:  
SOUŘADICOVÝ SYSTÉM: S-JTSK VÝŠKOVÝ SYSTÉM BpV  
DIGITÁLNÍ PODKLAD KN V MĚŘÍTKU 1:1000, KATASTRÁLNÍ  
ÚZEMÍ STARÉ KŘEČANY  
ZAKRESLENÍ INŽENÝRSKÝCH SÍTÍ JE POUZE ORIENTAČNÍ  
!!! PŘED ZAČETÍM PRÁCE NUTNO OVĚŘIT POLOHU A  
ZPŮSOB PROVEDENÍ V OCHRANÝCH PÁSMECH INŽ. SÍTÍ  
U JEDNOTLIVÝCH SPRÁVČŮ SÍTÍ.



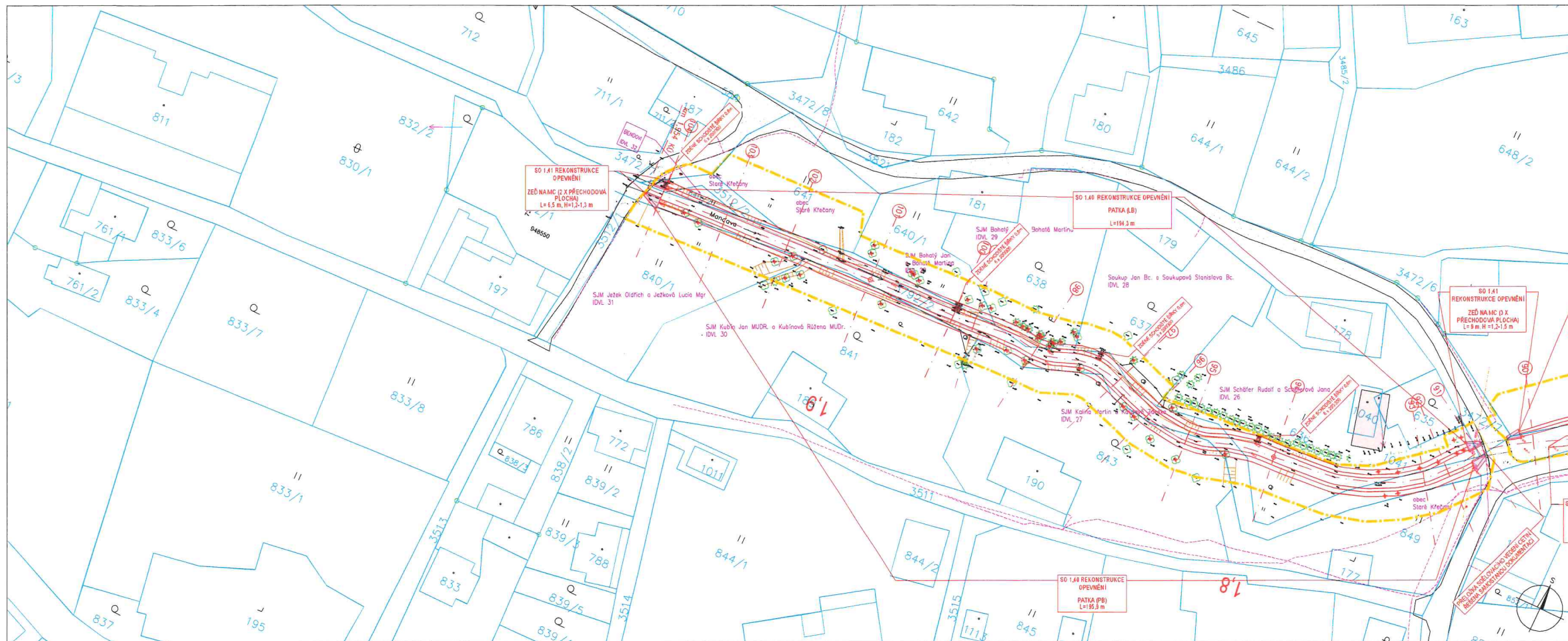
Kreslil ING. MIROSLAV PÁČL	Nakreslil ING. MIROSLAV PÁČL	Op. projektant ING. PAVEL MENHARD	Techn. kontrola ING. JAN OHLAR	<b>VRV</b> VOZDOHOSPODÁŘSKÝ ROZVOJ A VÝSTAVBA s.r.o. Nádražní 4 150 56 Praha 5
Kraj ÚSTECKÝ	Obec STARÉ KŘEČANY			
Investor POVOŘÍ OHŘE, státní podnik				
REKONSTRUKCE A OPRAVA MANDAVY VE STARÝCH KŘEČANECH				
KOORDINAČNÍ SITUACE VÝKRES 3				Soubor SIT_povrch_2021_10_22_n_105.dwg
				Formát 5x4
				Datum 10/2020
				Stupeň DSP/DPS
				Znak 465/006
				Mřížka 1:500
				Č. výkresu C.2.3







Obec Staré Křečany  
souhlasí se stavbou.  
Čj. OUKĚ - 651 Ro.11  
08.03.2021

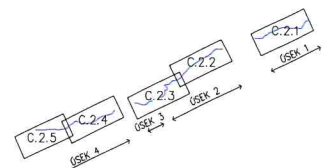


- LEGENDA
- STAV
- 3782/2 KATASTRÁLNÍ MAPA - ČÍSLA A HRANICE POZEMKŮ
  - STAVBY A BUDOVY
  - MÍSTNÍ KOMUNIKACE - ZNĚNÍ POVRCHU STĚROVÝ POVRCH
  - OSA TOKU
  - STÁVAJÍCÍ VÝŠKOPIS - GEODETICKÉ ZAMĚŘENÍ
  - PLOTY
  - DŘEVNÝ LÍSTNATEL / JEHLČNATEL
- STÁVAJÍCÍ INŽENÝRSKÉ SÍTĚ
- ČEZ DISTRIBUCE VN NADZEMNÍ
  - ČEZ DISTRIBUCE VN NADZEMNÍ
  - CETNÍ SDELOVACÍ VEDENÍ

- NÁVRH
- REKONSTRUKCE A OPRAVY OPEVNĚNÍ TOKU (trvalý zábor)
  - HRANICE DOČASNÉHO ZÁBORU
  - KACENÍ DŘEVIN
  - MECHANICKÁ OCHRANA DŘEVIN

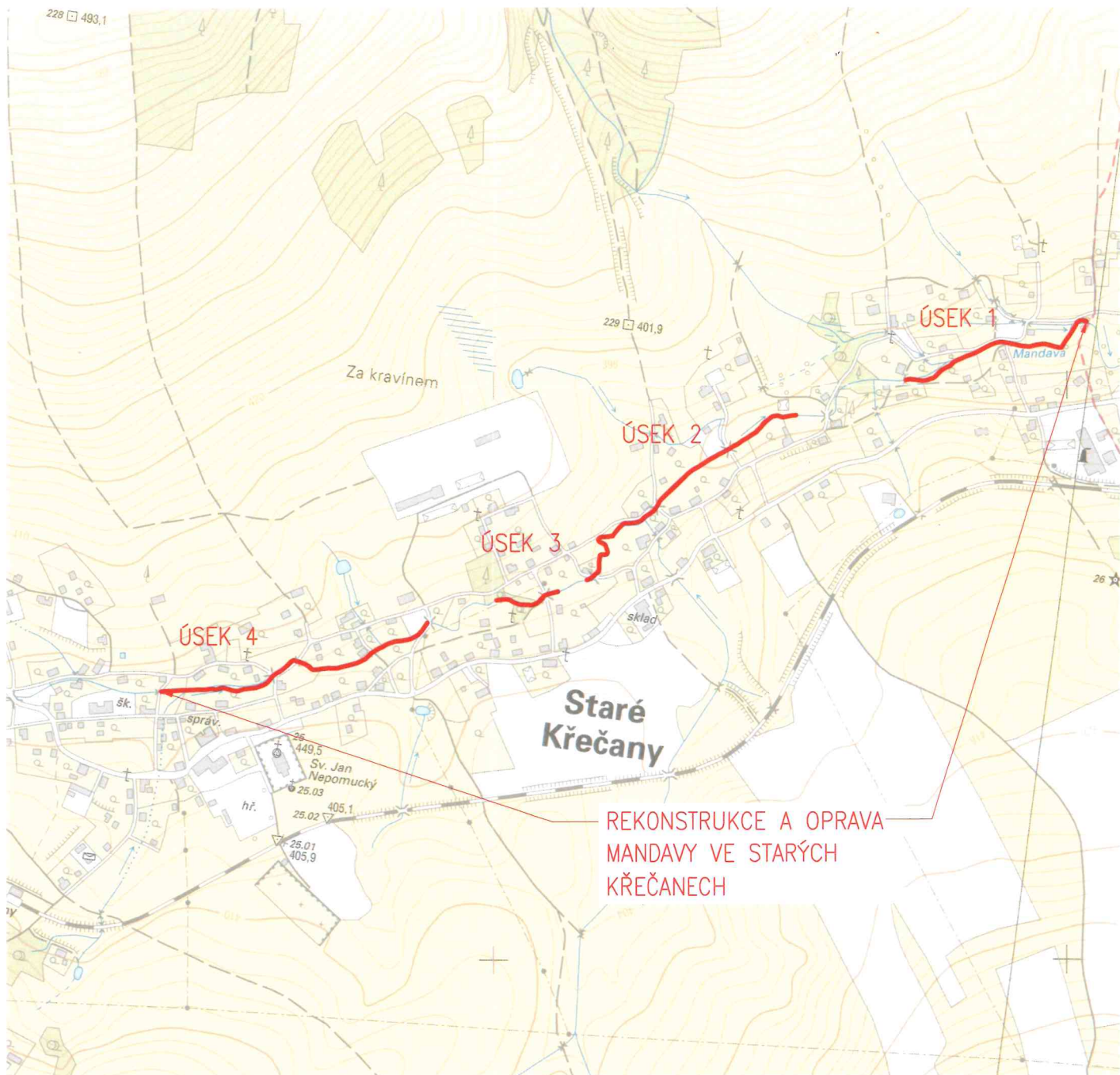
#### KOORDINAČNÍ SITUACE - KLAS LISTŮ

POZNÁMKA:  
SOUDNICOVÝ SYSTÉM: S-JTSK VÝŠKOVÝ SYSTÉM BpV  
DIGITÁLNÍ PODKLAD KN V MĚŘÍTKU 1:1000, KATASTRÁLNÍ  
OZEMÍ STARÉ KŘEČANY  
ZAKRESLENÍ INŽENÝRSKÝCH SÍTÍ JE POUZE ORIENTAČNÍ  
!!! PŘED ZAHLAŠENÍM PRÁCI NUTNO OVĚŘIT POLOHU A  
ZPŮSOB PROVÁDĚNÍ V OCHRANNÝCH PÁSMECH INŽ. SÍTÍ  
U JEDNOTLIVÝCH SPRÁVCŮ SÍTÍ.



Krešil ING. MIROSLAV PÁČL	Napsal ING. MIROSLAV PÁČL	Dal projektant ING. PAVEL MENHARD	Tech. kontrola ING. JAN CIHLAR	 VOVOHOSPODÁŘSKÝ ROZVOJ A VÝSTAVBA s.r.o. Národní 4 150 56 Praha 5
Kraj ÚSTECKÝ	Obec STARÉ KŘEČANY			
Investor POVOŘÍ OHŘE, státní podnik				
REKONSTRUKCE A OPRAVA MANDAVY VE STARÝCH KŘEČANECH				
KOORDINAČNÍ SITUÁČNÍ VÝKRES 5				
				Soubor SIT_povrch_2020-10-22-11-115.dwg
				Formát 5x44
				Datum 10/2020
				Stupeň DSP/DPS
				Zadáno 465/006
				Mřížka 1:500
				C. výřez C.2.5





Obec Staré Křečany  
souhlasí se stavbou.

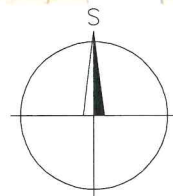
Čj. Ouké-651/KOL

POZNÁMKA: 08.08.2021



Obec Staré Křečany  
407 61 Staré Křečany 38  
IČO 00261653  
DIČ CZ00261653 (1)

K.Ú.: STARÉ KŘEČANY



SOUŘADNÝ SYSTÉM: JTSK  
VÝŠKOVÝ SYSTÉM: BPV

Kreslil ING. MIROSLAV PÁČL	Navrhl ING. MIROSLAV PÁČL	Odp. projektant ING. PAVEL MENHARD	Techn. kontrola ING. JAN CIHLÁŘ	 <b>VODOHOSPODÁŘSKÝ ROZVOJ A VÝSTAVBA a.s.</b> Nábřeží 4 150 56 Praha 5
Kraj ÚSTECKÝ	Obec STARÉ KŘEČANY			
Investor POVODÍ OHŘE, státní podnik				Soubor C.1_Situační výkres širších vztahů.dwg
REKONSTRUKCE A OPRAVA MANDAVY VE STARÝCH KŘEČANECH				Formát A4
				Datum 10/2020
				Stupeň DSP
				Zakázka 465/006
SITUAČNÍ VÝKRES ŠIRŠÍCH VZTAHŮ				Měřítko 1:10 000
				Č. výkresu C.1